

Георгий Покровский

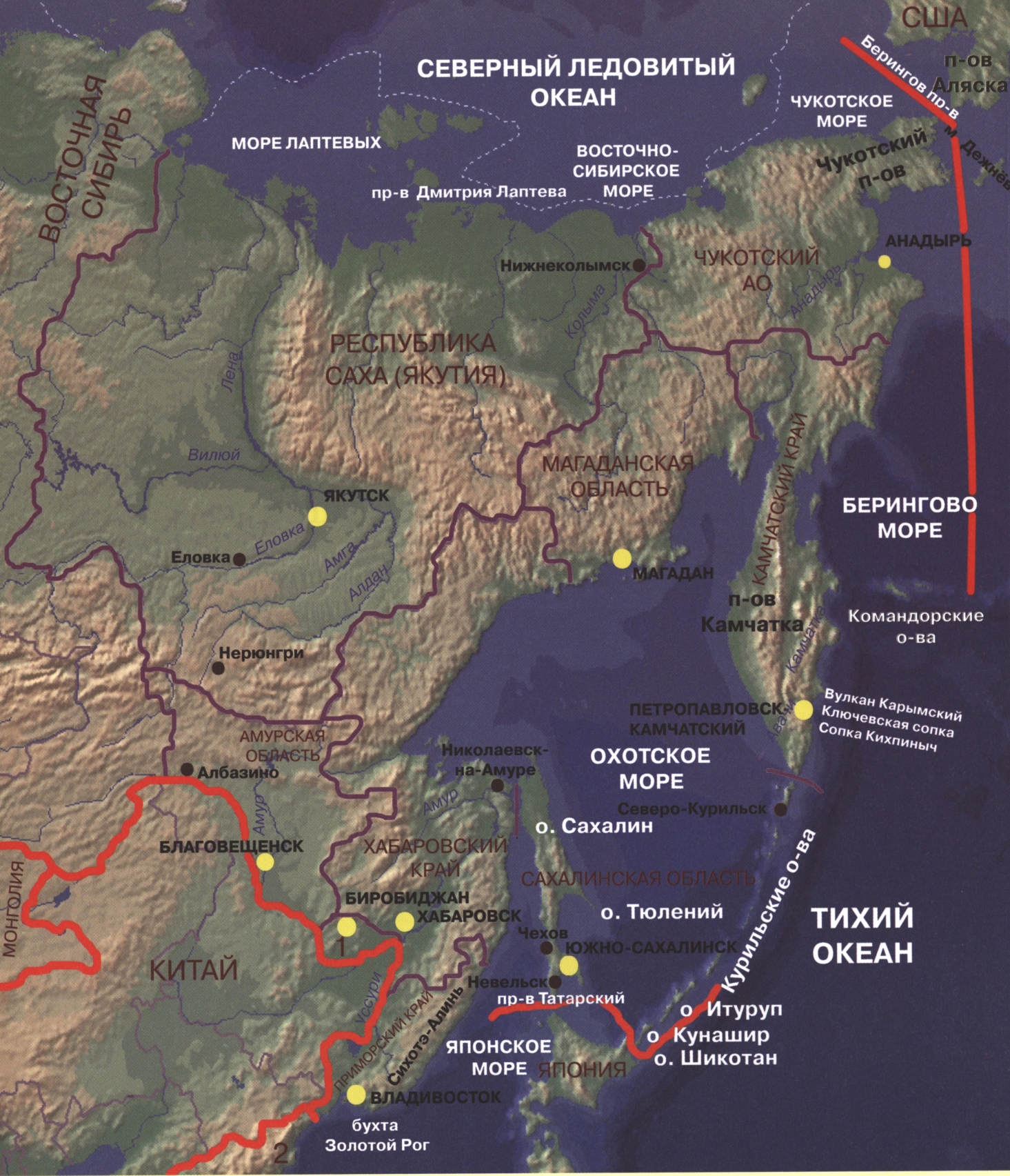
Дальний Восток

В краю уссурийского тигра



БЕЛЫЙ  ГОРОД

Москва, 2008



1 – Еврейская автономная область

2 – Северная Корея

— граница административной единицы Российской Федерации

— граница Российской Федерации

● – города, поселки

● – административный центр субъекта Российской Федерации

ДАЛЬНИЙ ВОСТОК

*Море спокойно, и медленно плещут
Волны на берег, шлифуя песок, —
Это мой Дальний Восток!*

Александр Романенко

Дальний Восток занимает почти треть часть территории нашей страны (6 215,9 тысячи квадратных километров). Граничит на юге с Китаем и Кореей, на западе — с Восточной Сибирью. Омывается на востоке морями Тихого океана — Японским, Охотским, Беринговым. На севере — морями Северного Ледовитого океана: Чукотским, Восточно-Сибирским, Лаптевых.

Дальневосточный район составляют: Республика Саха (Якутия), Чукотский автономный округ, Камчатский, Приморский и Хабаровский края, Амурская, Магаданская, Сахалинская и Еврейская автономная области.

Население на территории Дальнего Востока размещено крайне неравномерно. Основная его часть проживает в Приамурье и Приморье. В конце XIX века из Европейской России на

Дальний Восток переселилось около 90 тысяч человек. Среди переселенцев особо следует выделить казаков. В Амурский край переселились забайкальские казаки и образовали Амурское казачье войско — охранять границу по Амуру. В Приморье располагалось Уссурийское казачье войско. Таким образом русские расселились по всему Дальнему Востоку.

Население Дальнего Востока разнообразно по национальному составу. На севере живут якуты, чукчи и коряки, на Камчатке — ительмены (камчадалы), на Курилах — айны, на Сахалине и в низовьях Амура — нивхи (гиляки), в Приамурье и Приморье — нанайцы (гольды), орочи и удэгейцы.

Русский Дальний Восток — самая далекая и неизведанная окраина нашей родины.



Якуты

Народы Дальнего Востока: 1 — орочи; 2 — нанайцы (гольды); 3 — нивхи (гиляки); 4 — айны; 5 — якуты; 6 — эвенки (тунгусы); 7 — ханты (остяки); 8 — чукчи



1

2

3

4

5

6

7

8

ПЕРВОПРОХОДЦЫ

Необозримы просторы России. Когда ее восточное побережье освещено полдневным солнцем, на западной границе — глубокая ночь.

Если мы посмотрим на карту нашей страны, то увидим, что там обозначены даже самые маленькие города, речки, озера... Но так было не всегда. Раньше о существовании некоторых отдаленных уголков люди и не догадывались. Более четырехсот лет назад никто не знал, что восточный край Азиатского материка омывается океаном, что Америка и Азия разделены проливом. Так кто же поведал об этом миру?

Карта нашей Родины может рассказать о смелых и сильных людях — первопроходцах. Именно они сумели первыми достичь неведомых ранее земель. На своем пути они встречали опасности и лишения, рисковали жизнью, страдали от голода, замерзали во льдах, но

упрямо шли вперед. В народе сложили о них песни и легенды. Многие горы, реки, моря, города названы их именами.

С давних времен русских людей манили богатые зверьем и рыбой восточные земли, но на пути лежал неприступный Каменный Пояс — так тысячу лет назад называли Уральские горы. Перейти через них отваживались немногие. Единственным средством

сообщения служили реки. Сначала плыли на веслах, а когда течение становилось быстрее, брали в руки шесты. Не каждому такое плавание было по плечу — бурлящий поток разбивал лодки о подводные камни или скалистый берег. За Уральским хребтом смельчаков встречали непроходимые дремучие леса — сибирская тайга. Местные жители хорошо знают ее коварный нрав. С тайгой шутить нельзя — заманит, окружит, не выбраться обратно.



Неизвестный художник
Портрет Ермака


В. Суриков. *Покорение Сибири Ермаком*



Какие же сокровища манили отважных путешественников и заставляли рисковать жизнью? Огромной ценностью в те далекие времена были меха. Дороже всего ценился искрящийся, пушистый мех соболя. Из него шили шубы для царей, бояр, воевод, делали шапки, воротники. Собольи шкурки обменивали за границей на всевозможные диковинки для царских забав. Так, в погоне за соболем первопроходцы уходили все дальше на восток, в глубь Сибири.

Но в конце XVI века сибирский хан Кучум захватил речные пути, и его войска вторглись на территорию русских поселений. В это время в Зауралье появился отряд казачьего атамана Ермака, который в течение семи лет воевал против Сибирского ханства. Несмотря на то, что войско хана было в десятки раз больше казачьих отрядов, татары были наголову разбиты. По образному выражению историка А.П. Щапова, коренного сибиряка, «выходцы Ермака пробили и отворили... широкую дверь в Сибирь».

В эту «дверь» через необозримые земли Сибири «навстречу солнцу» по большим и малым рекам, сквозь глухие таежные чащи русские первопроходцы вышли к реке Лене, а затем достигли и берегов Тихого океана. В 1632 году от-



И. Попов. *Якутск в XVII столетии*

ряд сотника Петра Бекетова построил на правом берегу реки Ленский острог — небольшое селение, обнесенное деревянной стеной из вкопанных в землю и заостренных сверху столбов. Он так сообщал об этом в челобитной: «А преж меня на великой Лене острогу никто нигде не стонавливал...»

В 1643 году острог стал называться Якутским (в настоящее время город Якутск). Отсюда русские первопроходцы двинулись к Ледовитому и Тихому океанам, выполняя царский наказ — составить чертежи новых земель, принять местных жителей в русское подданство и описать их быт.

К. Лебедев. *Поход Ермака*




СТОЛЕТНЯЯ «СКАСКА» ОБ АМЕРИКЕ И АЗИИ

После замечательного открытия Христофора Колумба долгое время ученых волновал вопрос: соединятся ли Азия с Америкой? До середины XVIII века на географических картах против северо-восточной части Чукотки наносилась некая абстрактная «Большая Земля», которую считали то ли гигантским островом, то ли частью Америки.

Парижская академия наук в 1716 году обратилась к Петру I с просьбой разрешить французским ученым поехать на Дальний Восток и выяснить, «не соединилась ли Сибирь с Америкой». Но дальновидный русский царь заявил, что Россия сама способна решить эту задачу. Немецкий ученый Лейбниц, который тоже хотел узнать, есть ли пролив между Азией и Америкой и существует ли так называемый Ледовитый мыс, согласился с русским самодержцем: «Никто не может лучше царя разрешить это сомнение...»

В.М. Голицын. *Русское поморское судно*



Семен Дежнёв

Но тайна границы между Азией и Америкой уже давно была разгадана. И сделал это простой русский казак Семен Дежнёв еще в 1648 году. Однако на Западе об этом и слыхом не слыхивали, а в России... забыли.

Вот как это было. Летом 1642 года Семен Дежнёв с казаками поставил на реке Колыме Нижнеколымское зимовье. Многие из отряда считали, что их жилище расположено на самом краю северного побережья. Вдруг поморы принесли радостную весть: еще дальше есть места, где можно добыть видимо-невидимо «моржового зуба», а соболя водится столько, что не видно и снега. Плыть туда надо было по студеному Ледовитому океану на восток. Это сейчас есть мощные ледоколы, а в те далекие времена по морю ходили на деревянных парусных судах — кочах. Но до моря-то не добраться — устье реки намертво сковало льдом. Поэтому первая попытка продвинуться дальше на восток не удалась.

Длительное и опасное путешествие стоило больших денег: нужно было иметь и хорошее снаряжение, и теплую одежду, и запасы продуктов. Богатый поморский купец Федот Алексеев набрал отряд из «охочих людей», среди которых был и Семен Дежнёв, и снарядил новую экспедицию.

И вот 90 отважных мореходов на семи специально подготовленных



Северный охотник
Резная кость

для хождения среди льдов кочах вышли в открытое море и поплыли «встречь солнцу» к Тихому океану. В хорошую погоду да при попутном ветре на таких парусниках можно было проплыть до 150—200 километров за сутки.

Беды подстерегали путешественников на каждом шагу. Разыгралась сильная буря, образовались ледяные заторы, и три коча раздавило льдами. Еще два судна пропали без вести: их унесло в открытый океан или накрыло волной. На плаву остались только два парусника — под командой Дежнёва и Алексеева, которые и продолжили путь на восток. Вдруг берег, который все время был хорошо виден, словно оборвался. Моряки подплыли поближе: выяснилось, что кочи достигли оконечности гористого мыса. Мореплаватели назвали его Большим Каменным Носом. Обогнув выступ, корабли повернули на юг.

Так русские люди обнаружили самую восточную точку русских земель и нашли пролив, разделяющий два великих материка — Евразию и Америку. В память о человеке,

В. Крайнев. *Поход Дежнёва*




Маршрут экспедиции Семёна Дежнёва

сделавшем это открытие, Большой Каменный Нос стали называть мысом Дежнёва. Правда, произошло это только через тридцать лет после смерти мореплавателя.

В дальнейшем плавании путешественников преследовали неудачи. Разбушевался шторм, и корабль Алексеева выбросило на побережье Камчатки, где часть людей погибла. Спасшиеся после кораблекрушения уже никогда не возвратились домой, поэтому об их судьбе ничего не было известно в течение пятидесяти лет.

Другой коч, которым командовал Дежнёв, долго носило по бушующему морю. Он получил настолько серьезные повреждения, что плыть на нем уже было невозможно. Кое-как причалили к берегу. На лыжах,

Г. Сотсков. *Мыс Дежнёва*



с нартами решили добираться до реки Анадырь. «А было нас 25 человек, — писал Дежнёв, — и шли мы все в гору, пути не знаем, холодные и голодные, наги и босы. И шли мы с товарищами ровно десять недель. И попали мы на Анадырь-реку близ моря, но рыбы добыть не могли. И с голоду мы, бедные, врозь разбрелись...» Многие не дошли до временного становища, обессиленные, падали в снег и замерзали.

В живых осталось 12 человек. Перезимовали, а весной построили новые суда и поднялись по реке Анадырь. Там Дежнёв основал зимовье. Он не раз отправлялся на поиски лежбища морского зверя и, наконец, нашел его. Добыли столько «рыбьего зуба», то есть моржового клыка, что уж и не вывезти. Решили двигаться на Колыму, а оттуда податься в Якутск.

Дежнёв сообщил якутскому воеводе, что берега «Матерой земли» (северо-восточные берега Сибири) нигде не соединяются с «Новой Землей» (Америкой). Но «скаска» (отчет) Дежнё-



Памятник казаку-первопроходцу Семену Дежнёву. Великий Устюг

ва пролежала в архивах Якутского приказа около ста лет...

Так закончилось морское путешествие русского первопроходца Семена Дежнёва, благодаря которому люди узнали, что самый восточный край Азиатского материка омывается океаном.

Без малого двадцать лет Семен Дежнёв состоял на трудной государственной службе, но все эти годы не получал жалованья, хотя принес баснословные богатства в царскую казну. Только один раз Дежнёву выплатили скромное жалованье — деньгами и сукном. А незадолго до смерти пожаловали чин казачьего атамана. Так царское правительство оценило мужество первооткрывателя и великое открытие, которое он совершил.

В 1670 году Дежнёв повел в Москву обоз соболиных мехов. Эта поездка оказалась последней — обратно в Якутск он уже не вернулся. Лишения и полученные раны подорвали его здоровье, и в 1673 году в Москве Семен Дежнёв умер.

Собачья упряжка



Зимовье в тайге



В ГОСТЯХ У ЧУКЧЕЙ

Русское правительство давно хотело проложить путь из Северного Ледовитого океана в Тихий, чтобы торговать с Японией, Китаем и Индией. О путешествии Дежнёва забыли. В 1724 году Петр I подписал указ о создании новой экспедиции, которая должна была точно определить, есть ли пролив между Азией и Америкой. Это важное дело поручили Витусу Берингу, русскому морскому офицеру, датчанину по национальности.

Его помощником назначили Алексея Чирикова. Русские мореплаватели по следам Дежнёва прошли пролив между Аляской и Чукоткой, описали северо-восточное побережье от Камчатки до Ледовитого океана и побывали на Американском континенте.

Когда в 1778 году знаменитый английский капитан Джеймс Кук пустился в плавание к Ледовитому океану, он уже был знаком с открытиями Беринга и в своем дневнике писал о нем с большим уважением. Особенно Куку понравилось, насколько правильно и точно Беринг нанес на карту положение берегов. Это очень помогло капитану, и Кук назвал пролив именем русского мореплавателя.



И. Пшеничный. В. Беринг и А. Чириков в Петропавловске

Проплывая мимо Чукотки, англичанин захотел познакомиться с жителями этой северной земли. Он высадился на берег и увидел чукчей. Те держались настороженно, но не пытались стрелять в пришельцев. Несколько чукчей исполнили ритуальный танец. Так произошла первая встреча.

Кук обратил внимание на то, что чукчи выше, крепче и сильнее индейцев. Капитан заметил, что на теле у чукчей нет татуировки, только

Г. Сотсков. Берингов пролив



Оленные чукчи

у одного старика на щеке он увидел черную черту. У всех были проколоты уши, некоторые носили монисто. В отличие от американских аборигенов чукчи не прокалывали губы.

Коренные жители Чукотки показали знаменитому капитану мирными, безобидными и честными людьми. Они вежливо, с уважением относились друг к другу, в их языке не было ругательных слов.

В Российской империи чукчи не облагались ясаком (налогом). В 1779 году Екатерина II издала указ: «Не брать с чукчей никакого ясака в течение десяти лет, если они будут жить в мире с коряками». Дань платили, конечно, но «в том количестве и качестве, в каком они сами пожелают». Поэтому и держались чукчи с особым достоинством. «Чукча» в переводе на русский означает «настоящий человек», «яранга» (жилище чукчей) — «настоящий дом».

Многие жители Чукотки до сих пор считают, что их традиционное жилье — самое подходящее для тун-



В. Игошев. *Шенот тундры*

дры. Каркас яранги — три жерди. Их связывают сверху кожаными ремнями, оставляя отверстие для дымохода. Все закрывается оленьими или моржовыми шкурами, для предохранения от сырости крашенными древесной корой. Конструкция очень удобна: при необходимости ее можно быстро разобрать.

Внутри яранги по форме напоминала ящик, сшитый из оленьих шкур. В глубине ее отгораживалась небольшая комнатка, которая называлась «полог». Там была спаль-

Яранга жителей Чукотки



Лодка чукчей для охоты на морского зверя

Нарты для оленьей упряжки

ня. Полог отапливался и освещался с помощью жирника — своеобразной чукотской лампы: глиняную глубокую тарелку наполняли жиром морских животных и посредине зажигали фитиль.

Основное занятие чукчей — оленеводство. По количеству оленей судили о богатстве человека. Для ловли оленей использовали лассо из тонких ремней или сплетенных жил, вымазанных маслом и хорошо

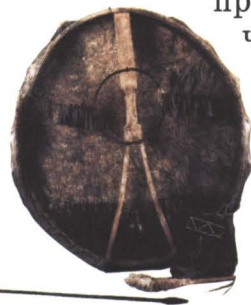
прокопченных. Оленеводы часто кочевали со своими стадами по тундре от летних пастбищ к зимним и обратно.

Питались чукчи мясом оленей и морских животных, которое варили или жарили на костре. Соль почти не употребляли. Замерзшее мясо ели сырым.

К растительной пище прибегали редко, обычно смешивая корни кустарников с оленьей кровью. Лодки делали из шкур тюленей и моржей, сшивая их жилами оленей. Олени не только кормили, возили, но и одевали чукчей: одежду шили из оленьих и тюленьих шкур. Каждая часть зимней одежды состояла из двух кусков: внутреннего, мягкой шерстью к телу, и наружного, грубой шер-



Северные олени



Барабан шамана

стью наружу. Основным нарядом была кухлянка — тяжелая меховая рубашка до колен с большим воротником. Брюки шили из кожи оленя, мехом внутрь, чтобы не набивался снег. На голову плотно натягивали шапку с треугольными наушниками. Богатые чукчи шапки шили из меха волка. Женщины носили такую же одежду, как и мужчины, только украшали ее разноцветным мехом.

Главным священным местом для каждой чукотской семьи был очаг. Одолжить свой огонь или взять чужой считалось большим грехом.

Каждая семья чукчей имела свой шаманский барабан. Если в семье было много сыновей, то один становился шаманом — «просителем» за семью перед духами. Общался шаман с духами вечером, когда



В жизни камчадалов большую роль играли шаманы; они знали все о прошлой жизни и о будущей

все собирались вместе, гасили огонь и курили крепкий табак. Шаман начинал колотить в барабан и, постепенно возвышая голос, заводил свою песню, состоящую из одних возгласов. Звуки барабана сливались с песней, и примерно через полчаса после начала обряда все якобы слышали голос духа — келета. Затем шаман впадал в бессознательное состояние: его душа переносилась в мир духов. Через некоторое время шаман приходил в себя и объявлял волю духов. Таким же образом шаманы изгоняли из человека болезни.

Южнее Чукотки живут коряки. Название свое они получили от народа керек, обитавшего когда-то на побережье Берингова моря. Согласно мифам, предком всех коряков стал Большой Ворон, к которому они обращаются в трудные моменты

Оседлые (слева) и оленные коряки



Интерьер юрты оседлых коряков



жизни. Большого Ворона послало на землю верховное существо — всеведущий хозяин мира. Коряки почитают животных: каждый год проводится праздник в честь кита. Коряки — искусные резчики по кости и дереву.

У коренных жителей Севера ценится умение метать копьё, точно в цель бросать гарпун и аркан. Необходимо и метко стрелять.

Только сильный, отлично владеющий оружием человек может выжить в суровых условиях Севера.




Шаманская маска коряков

Оленья упряжка. Северная резная кость



Квашеная капуста, сэр!



В далекие времена путешественников подстерегала тяжелая болезнь — цинга. От нее выпадали зубы, человек постепенно слабел и умирал. Болезнь эта возникала из-за нехватки витаминов — ведь сохранить свежими фрукты и овощи в дальнем плавании было невозможно. Капитан Кук нашел оригинальный выход — брать в дорогу квашеную капусту. Но никто не хотел ее даже пробовать, непривычное блюдо вызывало отвращение. Кук ел капусту сам и приказал офицерам есть ее на глазах у матросов. Офицеры ели да нахваливали, сначала через силу, а потом потребовали добавки! В результате цингой не заболел никто из экипажа.



Капитан Джеймс Кук

«Чукотский король»



Владимир Германович
Богораз-Тан

На Чукотке часто можно услышать имя Владимира Германовича Богораз-Тана, известного в литературе под псевдонимом Тан. В конце XIX века за революционную деятельность он был сослан на Колыму, куда добирался из Петербурга целый год.

В ссылке Богораз стал изучать язык местных жителей, их традиции. На нартах, запряженных собаками, он разъезжал по стойбищам, записывал предания, легенды, сказки, наблюдал обычаи чукчей, старался понять их образ жизни. Когда ему не хватало чернил, он писал оленьей кровью. Сначала чукчи не понимали этого странного господина, но, узнав его поближе, полюбили и даже дали ему прозвище «пишущий человек». А однажды предложили стать старейшиной оленеводов — «чукотским королем» и пообещали дать за это два оленьих стада и трех молодых жен — все, что, по представлениям чукчей, полагалось иметь настоящему королю.

В журналах стали появляться рассказы и очерки Тана о жизни чукчей. А.П. Чехов писал одному из своих друзей: «Скажите Тану, чтобы он прислал мне свою книжку. Я о ней слышал много хорошего, но никак не могу ее купить, да и совестно покупать книги земляка».

А. Борисов
Близ гавани



Незаменимое блюдо

Коренные жители Чукотки и Аляски веками питались мясом морских животных — моржей, китов, нерп. Некоторые называют охоту на них варварством. Однако ученые установили: если эти народы лишить их традиционной пищи, они просто погибнут. Ничто не может также заменить охотникам моржовые шкуры, из которых они делают крепкие канаты и которыми обтягивают легкие байдарки.

Н. Рерих. *Охота на моржей*



СТРАНА ЗОЛОТОГО ОЛЕНЯ

В далекие-предалекие времена на Чукотке было так тепло, что люди не носили ни кухлянок, ни торбасов (меховых сапог). Здесь росли дремучие леса и травы, в которых скрывался золотой олень. Там, где он проходил, жизнь людей становилась богаче, радостью начинали светиться их глаза, повсюду звучал смех. Никто не осмеливался пустить стрелу в оленя, который делал людей счастливыми. Но, как иногда



Золотой олень

случается, злые духи рассердились на людей и пригнали в эти места студёные ветры. Мороз сковал все живое, погибли деревья и травы. Спасаясь от стужи, золотой олень укрылся в недрах земли, но и земля замерзла. Так олень навсегда остался в ней. Он был таким огромным, что его голова оказалась на Аляске, туловище и передние

ноги — на Чукотке, а задние конечности — на Колыме. Такую легенду рассказывают чукчи о появлении золота в их землях.


Во второй половине позапрошлого века «золотая лихорадка», словно гигантская волна, перекатила через Тихий океан и захлестнула дальневосточные земли. В то время здесь случайно нашли несколько золотых самородков. Русское правительство при участии американцев и англичан снарядило ряд геологических экспедиций для исследования земель нынешней Магаданской области. И не напрасно. В банк Аляски от золотоискателей Колымы и Чукотки

начали течь ручейки золота: в 1906 году — 27 килограммов, в 1907 году — 28, а в 1908-м — уже 102 килограмма.

В погоне за золотом люди уходили все дальше в тайгу и тундру. Многие не вернулись: земля отдавала им драгоценный металл, а взамен забирала их жизни.

Первым золотоискателям пришлось туго:

Золотой песок



необъятные просторы, болота и топи, а вокруг на сотни километров — ни души. Зимой от мороза трескались камни, а летом от жестоких укусов мошкеры не спасала даже самая «хитрая» одежда.

В те годы на Чукотку приезжал купец из Сан-Франциско. Он оставил описание этого края: «Я живу в каменном веке. Эта страна больше похожа на творение какого-нибудь обезумевшего фантаста, чем на реальный кусок нашей старой планеты. Черные голые камни

на сотни миль вокруг покрывают склоны горных хребтов... Я уверен, что Бог

сотворил эту землю в припадке мрачной ипохондрии, а потом забыл о ней, и сам дьявол стал ее хозяином. Иначе, чем

дьявольской шуткой, нельзя объяснить то обстоятельство, что именно из этого ужасного края мы получаем белоснежные шкурки, украшающие плечи наших дам, и что именно здесь, возможно, скрывается тот

В. Яковлев. *Старатель*




Промывка золота старателями

"золотой теленок", голова которого изображена на нашем гербе».

Но, несмотря на упорство первых золотоискателей, больших залежей этого драгоценного металла в то время на Чукотке не обнаружили.

В 1928 году советское правительство вновь снарядило экспедицию для поисков месторождений золота на территории нынешней Магаданской области. Экспедицию возглавил молодой ученый Ю.А. Билибин. Несколько лет он руководил геологическими изысканиями на Колыме. Позднее его талантливые ученики подтвердили сделанные им прогнозы: в Колымском крае есть большие промышленные запасы золота!

В. Яковлев. *Старатели на приисках Чукотки*



«Мертвый город»



Центральная улица Магадана

В свое время американская газета «Нью-Йорк таймс» посвятила Магадану целую страницу под заголовком «Русские строят мертвый город. Магадан ожидает участь Доусона». Доусон — это канадский город, который в начале XX века, во время «золотой лихорадки», был построен очень быстро. Но когда выяснилось, что рассказы о несметных залежах золота не более, чем миф, город опустел, и никому не понадобились роскошные гостиницы и рестораны. Но, вопреки предсказаниям американцев, Магадан не только «выжил», но растет и процветает.

Магадан был построен в 1939 году, его улицы широки и просторны, словно взлетно-посадочные полосы на первоклассном аэродроме.

Магаданская область охватывает три природных зоны: тайгу, лесотундру и тундру. В ледяных пустынях Крайнего Севера когда-то росли могучие леса, в которых обитали древние звери, встречающиеся сейчас, пожалуй, только в африканской саванне. Время от времени здесь находят кости мамонтов, слонов и бизонов. В условиях вечной мерзлоты прекрасно сохранились отдельные экземпляры древних животных.

Останки шестимесячного мамонтенка Димы, найденные под Магаданом в 1977 году. Возраст находки 40 000 лет. Скульптурная реконструкция



ОСТРОВ САХАЛИН

Сахалин — гористый остров. Сопки, холмы и озера тянутся от самого побережья. Озер, больших и малых, здесь великое множество. В них водится таймень — очень крупная, до ста килограммов, рыба. Вокруг озер растет уникальный кустарник с узкими продолговатыми листьями, сохраняющими свой цвет даже зимой, — это багульник. Он обладает целебными свойствами, его листья источают аптечный аромат, и, если долго ходить по зарослям багульника, то начинает болеть голова.



Таймень — хозяин дальневосточных рек

На севере Сахалина проживают малочисленные

народности: эвенки, нивхи, орочи. Эвенки, в основном, занимаются оленеводством, а нивхи и орочи — охотой и рыболовством. В музее в Южно-Сахалинске можно увидеть старинную одежду нивхов, сделанную из рыбьей кожи, и одежду эвенков и орочей, искусно сшитую из оленьих шкур.

В свое время Чехов после многодневного путешествия на Сахалин писал: «Кажется, что тут конец света и что дальше уже плыть некуда. Душой овладевает чувство, какое, вероятно, испытывал Одиссей,



Одежда эвенков из оленьих шкур



Цветущий багульник



Остров Сахалин

когда он плывал по незнакомому морю и смутно предчувствовал встречи с необыкновенными существами».

В одном из старинных документов, составленных русскими путешественниками, говорится: «И впадает река Амур устьем в Охотское море, и навстречу этому устью Амурскому далеко в море лежит остров большой, и живет на нем иноземцев много из породы гиляков».

В середине XVII века два отряда: один под командованием Ивана Москвитина, другой — Василия По-

яркова — отправились исследовать Амур. Они добрались до «земли гиляков» — так в старину называли народ нивхов — и сделали ее первое описание. Поярков объявил местных жителей подданными московского государя, и с того времени царские наместники каждый год собирали с них дань — четыре тысячи соболиных шкурок.

Большинство мореплавателей в конце XVIII века считали Сахалин не островом, а полуостровом. Называли его по-разному: русские дали

Стойбище эвенков (тунгусов)



Одежда приамурских народов из рыбьей кожи





Николаевск-на-Амуре конца XIX века

ему имя «Гилят», маньчжур — «Сахалин ула анга хата», что в переводе означает «скалы в устье черной речки».

В 1805 году знаменитый русский мореплаватель И.Ф. Крузенштерн назвал остров Сахалином. Однако ни его экспедиции, ни другие в то время не смогли уточнить географическое положение острова. И только в 1849 году русский мореплаватель Геннадий Иванович Невельской обследовал дальневосточное Тихоокеанское побережье и доложил: «Сахалин — остров... Вековое заблуж-



Скульптурная часть и табличка памятника адмиралу Геннадию Ивановичу Невельскому во Владивостоке

дение положительно рассеяно, истина обнаружилась!»

Рапорт Невельского о Сахалине был встречен в Петербурге с недоверием: в официальных кругах России к этому времени уже утвердилось мнение о Сахалине как о полуострове. Дважды Невельскому грозило разжалование в рядовые матросы. Первый раз за то, что он исследовал Татарский пролив, не имея на то высочайшего разрешения,

а второй — за то, что основал на Амуре Николаевский пост (ныне город Николаевск-на-Амуре). Спасло его лишь заступничество генерал-губернатора Восточной Сибири и других высокопоставленных вельмож, сознававших историческое значение этих районов для России.


Много времени прошло, пока дело разбиралось в Особом комитете, где было решено назначить Невельского начальником Амурской экспедиции. В Приамурье зачастили с «визитами» английские, французские и японские корабли. Наблюдая за их активностью, Невельской писал: «Мне предстоит одно из двух: или, действуя согласно инструкциям, навсегда потерять для России столь важные районы, как Приамурский и Приуссурийский, или действовать самостоятельно, сообразуясь



Торговля «мягким золотом»



Медведь-рыболов



Лосось идет на нерест

с местными обстоятельствами и не сообразуясь с данными мне инструкциями. Я выбрал последнее».

Еще в конце XIX века Чехов писал, что главное богатство острова — рыба. Самыми ценными видами были и остаются сельдь и лосось. К семейству лососевых относятся кета, горбуша и сима. Зубы у самцов лосося чем-то напоминают зубы хищных зверей, поэтому их еще называют зубатками. И самки, и самцы в брачный период резвостью не отличаются, их легко поймать даже голыми руками. Этим пользуются браконьеры и медведи, а вот выдры и лисы не могут унести рыбу из-за ее большого веса.

Интересно наблюдать медведя-рыболова на охоте. Притаится он в кустах у самой воды и, когда к нему приплывет кета, цепко выхватит ее лапой и выбросит на берег. Поймает несколько крупных рыб и спокойно приступает к роскошной трапезе — кетой да горбушей и русские цари не брезговали. За последнее время медведей на Сахалине и Курилах стало больше, чем на материке.

Погода на Сахалине часто резко меняется, особенно в районе Невельска. Бывает, что ураганный ветер в одну минуту стихает, унося с собой ненастье. Глядишь и глазам не веришь: нос судна еще омывает дождь, а корму уже греет солнце.

Невельск

Имя адмирала Невельского носит небольшой городок, что расположен вдоль узкой прибрежной полосы в Татарском проливе.

Единственная улица Невельска повторяет все изгибы океанского берега. Невельцы, как себя называют жители города, истари крепко связаны с морем. Море для них — это работа и жизнь, успехи и неудачи, счастье и беды. Воюя с сопками, возвышающимися сразу же за домами, невелицы постепенно отвоевывают у моря метр за метром, засыпая камнями и землей мелководья. Так город понемногу расширяется. Со стороны моря Невельск виден сквозь сеть корабельных мачт и портовых кранов. Из невелицкого порта уходят рыболовные траулеры в Охотское, Берингово, Японское моря и в Тихий океан.



Панорама Невельска



Песец, или полярная лиса



Соболь



Американская норка

Каждую весну по пути с юга на север, к Охотскому морю, в Невельскую бухту приплывают сивучи — огромные морские животные семейства ушастых тюленей. Они облюбовали себе место у волнореза в трехстах метрах от берега. Здесь они гостят две-три недели. Когда появляются сивучи, то ни один катер, ни одна лодка не приближается к ним, чтобы не потревожить отдых тюленей.


Сивучи издают трубные звуки, как олень в брачный период или разъяренный бык. Невельцы знают: как только раздастся этот рев, то, какими бы ни были предсказания метеорологов, зиме конец — наступила весна.

Сахалин славится не только рыбой, но и пушиной. Наиболее цен-


ным считается мех соболя-самура. Шкурка у него бело-серебристая. Кроме соболей, в Сахалинской области добывают мех лисиц, песцов, зайцев, выдр, оленей и медведей, а также шкуры морских животных: котиков, сивучей, каланов.

В лесах Сахалина до сих пор встречается такое редчайшее животное, как американская норка. Она любит устраивать свое жилище под корнями сухих деревьев на невысоких речных берегах. У нее отличное зрение, и она ловит рыбу даже в мутной воде. При этом норка, подражая человеку, сортирует ее в специальные «холодильники» и, проголодавшись, достает оттуда припасенные «продукты», переносит в свое жилище и ест.

Лежбище сивучей



«Песня» сивуча




Остров Тюлений

На острове Тюлений располагается самый большой птичий базар и самое большое в северных районах Тихого океана лежбище сивучей и котиков. Вес самца котика достигает трех центнеров, а самки миниатюрны — всего шестьдесят килограммов. Слава о замечательном мехе тихоокеанских котиков разнеслась по всему миру.

Весной и осенью на этом крохотном островке очень шумно. На скалах гордо восседают кайры, похожие оперением на пингинов. Когда самка кайры высидывает птенцов, самец таскает ей рыбу. Иногда ему попадает такая огромная рыбина, что он не может взлететь. Тогда самец кайры начинает сильно махать крыльями, бьет лапами по воде, будто бежит по ней, и постепенно набирает скорость и высоту.

Остров Тюлений находится под особой охраной государства. Никто не может без специального разрешения приблизиться к нему более чем на двенадцать миль.




*Кайра тонкоклювая.
Остров Тюлений*



Остров Тюлений

Памяти погибших рыбаков

На вершине большого холма над Невельском стоит величественный памятник рыбакам, трагически погибшим в Беринговом море. Капитан судна высоко держит над головой пылающий факел — сигнал бедствия. Четыре рыбака, измученные в борьбе со стихией, поддерживают его своими телами. Скульптурная группа напоминает о реальной трагедии. В 1965 году три небольших траулера отправились на промысел. Началась буря, хлынул дождь, налетел шквалистый ветер, и рыбацкие суда, потеряв из-за обледенения равновесие, перевернулись. Сигнал «SOS» перехватили рыбаки, промышлявшие в этом районе. Они тотчас же поспешили на помощь. Когда они подошли к тонущим, то увидели на киле перевернутого корабля восемь человек. Их подбрасывали волны, заливала ледяная вода. Если приблизиться вплотную, то можно разбиться самим и погубить их. Капитан отдал приказ продвигаться вперед очень осторожно, метр за метром. Но было поздно. Огромная волна смыла одного из восьмерых уцелевших, затем второго, третьего... Удалось спасти только одного!



*Памятник погибшим
рыбакам. Невельск*

Чехов на Сахалине

Во второй половине XIX века Сахалин превращается в место ссылки. Печальная слава о жестокой сахалинской каторге разнеслась по всей России. Чехову очень хотелось увидеть эти места, и 21 апреля 1890 года он выехал из Москвы. Почти четыре тысячи верст он преодолел верхом на лошадах и на крестьянской телеге, прежде чем в июле попал на Сахалин. Начальник каторги разрешил писателю посещать тюрьмы, разговаривать с каторжанами.

Антон Павлович решил провести перепись населения острова и побеседовал с сотнями местных жителей. Это был титанический труд. Каждому из жителей писатель задавал 12 вопросов: название селения, номер дома, имя, возраст, звание, вероисповедание, где родился, с какого года на острове, занятие, грамотность, семейное положение, получает ли пособие от казны. Ответы он записывал на специальные карточки.

Чехову открылась грустная картина. Суровый климат заставлял людей проводить большую часть суток в четырех стенах. Такая безрадостная жизнь угнетала, порождала вспышки жестокости. Рождению ребенка в семье не были рады. Отцы и матери, сами неграмотные, знали, что они не могут дать своему чаду ни хорошего воспитания, ни образования. Не

случайно в народных песнях того времени поется: «Вокруг вода, а внутри — беда». Именно эту беду и хотел показать всему миру великий писатель.

В середине октября того же года Чехов покинул Сахалин. Домой он возвращался другим путем, более быстрым и менее утомительным: на пароходе через Японское море, Индийский океан, Суэцкий канал. Не прошло и двух месяцев, как писатель был уже в Москве. Через четыре года упорного труда он опубликовал книгу «Остров Сахалин».

Именем Чехова на Сахалине названы села и сопки, корабли и городские улицы, школы и библиотеки.

«Интересно, — с горечью пишет Чехов в своей книге «Остров Сахалин», — что на Сахалине дают названия селениям в честь сибирских губернаторов, смотрителей тюрем и даже фельдшеров, но совершенно забывают об исследователях, как Невельской, моряк Корсаков, Бошняк, Поляков и многие другие...»

Сегодняшняя крупномасштабная карта Сахалина несомненно порадовала бы великого писателя: именами тех людей, за которых так ратовал Антон Павлович, названо немало городов и поселков — Невельск, Корсаков, Бошняково, Вахрушев и другие.



Чехов перед отъездом на Сахалин

Жители Сахалина



Заковка в кандалы арестантов на Сахалине в 1880-е годы



ЦУНАМИ

Самое страшное бедствие для населения прибрежных районов — это цунами. В переводе с японского это грозное слово означает — «высокая волна в гавани». Огромные морские волны обрушиваются с гигантской силой на берег, сметая все на своем пути.

В 1755 году во время печально знаменитого Лиссабонского землетрясения (Португалия) море сначала отступило от берега, а затем 25-метровые волны обрушились на полумиллионный город и затопили окрестности на пятнадцать километров.

В 1783 году цунами унесло в море с острова Сицилия 2 470 человек.

Одно из самых мощных землетрясений в Тихом океане произошло в 1946 году на острове Унимак, входящем в состав Алеутских островов. Тогда с мыса Скотч-Кап со скалы высотой 34 метра был сорван волной маяк. Гавайские острова были залиты высокой водой, а через 18 часов, преодо-

лев расстояние почти в треть окружности земного шара, волны достигли берегов Чили.



Цунами в Индонезии в 2004 году

Кроме землетрясений, другой причиной возникновения цунами могут быть извержения вулканов, притаившихся на морском дне. Иногда цунами возникают и от падения в море огромных скал. Так, в 1934 году в Норвегии с 500-метровой высоты сорвалась гигантская скальная глыба весом около трех миллионов тонн и вызвала волны высотой 37 метров. Они выбросили на берег несколько судов и стали причиной смерти десятков человек.


До сих пор еще никому не удалось увидеть волны в месте их зарождения. Чем ближе к берегу и чем меньше глубина, тем выше и мощнее



К. Клодель. Волна

Цунами в Таиланде в 2004 году





Вулканическое облако



Вулканическая лава

становятся цунами. От обычных волн цунами отличаются тем, что превышают их в тысячу и более раз, а также по скорости и разрушительной силе. При их приближении морское дно у побережья иногда прогибается. Бывают случаи, когда люди, заметив отлив, бросаются собирать не успевшую уплыть рыбу и погибают.

Волны цунами движутся на расстоянии 100—200 километров друг за другом в течение нескольких часов. Самыми мощными разрушительными ударами обладают последние волны. В 1952 году 10-метровые волны уничтожили большую часть

города Северо-Курильска. Гряда Курильских островов протянулась примерно на 1 200 километров. Она всегда служила естественным барьером на пути тихоокеанских цунами к Камчатке, Сахалину и северным берегам Охотского моря.

Можно ли прогнозировать цунами? В Сахалинском научно-исследовательском институте ученые пытаются определить возможность появления цунами в том или ином участке побережья и степень опасности, грозящей при их появлении, решают, где лучше строить пристани, портовые сооружения, дома.

Смертоносная волна цунами



Извержение вулкана





Последствия землетрясения в Невельске 2 августа 2007 года



У берегов Северо-Курильска

Около 80% ежегодных землетрясений на планете зарегистрировано в Тихоокеанском сейсмическом поясе. Об этом говорит и количество цунами: не менее 300 цунами обрушилось на побережье Дальнего Востока, 26 — детища Атлантического океана, а 21 цунами испытали жители прибрежных районов Италии, Греции и Турции. В Курило-Охотской сейсмической зоне отмечена половина всех землетрясений в России.

В 1952 году были созданы сейсмические станции в Южно-Сахалинске, Петропавловске-на-Камчатке и Курильске. После регистрации подземного толчка, определения его силы анализируется возможность появления цунами. Если есть реальная опасность, работники станции срочно оповещают об этом все население побережья Дальнего Востока.

В мае 1960 года в Чили произошло катастрофическое землетрясение. Дальневосточные сейсмические станции предупредили: есть

опасность возникновения цунами. Два дня спустя, преодолев расстояние в 16 000 километров, на Курильские острова обрушились 5-метровые волны. Меры были приняты заранее, и обошлось без человеческих жертв.

В марте 1964 года произошло землетрясение на Аляске. Возникла угроза цунами. Через 9 минут население Курильских и Командорских островов, Камчатки было предупреждено об этом. Из порта Северо-Курильска все суда были выведены в открытое море, а люди перебрались на возвышенные места, недоступные даже для самых больших волн. Вечером того же дня было отмечено колебание морского дна, но опасных цунами в этом районе не случилось. Однако сильно пострадал город Анкоридж на Аляске, хотя он и не расположен на морском берегу, а только связан большим каналом с заливом Аляска. В этом канале волны достигали 30-метровой высоты.




Монумент жертвам цунами на Мальдивских островах

КАМЧАТКА

В XVII веке появились слухи об удивительной земле, где иногда вдруг вырываются, поднимаясь высоко кверху, огромные струи кипящей воды. А еще говорили, что на этой земле есть горы, вершины которых иной раз начинают клубиться дымом, изливается из вершин жидкий огонь...

Такой, возможно, увидел Камчатку Владимир Атласов, когда весной 1697 года высадился на ее берег. На севере полуострова он встретил коряков — народ, родственник чукчам. Одни коряки называли себя «чавчувенами» — «оленными людьми», другие — «намылынами», то есть поселянами. В долинах больших рек — Камчатки, Авачи, Еловки и других — жили исконные жители горных районов — ительмены, или, как их часто называют, камчадалы. Вот как их описывает Атласов: «Одежду носят соболью и лисью, и оленью, а пушат то платье собаками. А юрты у них зимние земляные, а летние на столбах вышиною от земли сажени по три, намощено досками



Долина гейзеров. Гейзер «Малахитовый грот»

и покрыто еловым корьем, а ходят в те юрты по лестницам. А питаются рыбою и зверем, а едят рыбу сырую, мерзлую».

Народы Камчатки дали обещание русским пришельцам, которых они называли «огненными людьми», быть в вечном подданстве их «сияющему, как солнце, государю» и в знак покорности вносить в царскую казну ясак в виде собольих шкур. Летом 1697 года на высоком берегу реки Камчатки Атласов водрузил громадный крест — сим-

Вулкан Карымский. Камчатка



Камчадал





Мех соболя

вол присоединения полуострова к России. В 1997 году Камчатка отметила 300-летний юбилей этого исторического события, в честь которого был принят новый герб Камчатки.

В XVIII веке Камчатку изучал русский географ С.П. Крашенинников. Он писал, что в те времена каждый камчадал ловил до 70—80 соболей в год, а лисиц было такое множество, что их приходилось отгонять от корыта, из которого ели собаки. За 18 соболей русские давали камчадалам один стальной топор!

По некоторым сведениям, первым из русских побывал на Камчатке в 1650 году служилый человек Иван Камчатой с отрядом. Некоторые исследователи утверждают, что эта земля названа его именем.

Но о происхождении названия полуострова сохранилось и другое древнее предание.

В далекие времена встретились и горячо полюбили друг друга сме-

Г. Корнеев. Камчадальская собачья почта




Легенда о дочери вулкана

лый юноша Кам, сын гор, и добрая красавица Чатка, дочь грозного вулкана. Родители разлучили влюбленных, но молодые предпочли разлуке смерть. И с тех пор, когда тоска по дочери становится невыносимой, из отцовского сердца вырывается огонь.

28 мая 1855 года на Камчатке произошло катастрофическое извержение вулкана. Густое облако пепла и дыма закрыло большую часть неба. Столб огня поднимался из кратера на огромную высоту. Извержение не прекращалось несколько недель, непрерывные подземные толчки ощущались за десятки километров от вулкана. Лава выжгла леса, а пепел густым слоем покрыл все вокруг.

Последующие извержения (1878, 1881, 1894



Извержение вулкана Ключевская сопка на Камчатке

и 1909 годов) оказались не столь грозными. Косые лучи заходящего солнца окрашивали газы, постоянно вырывающиеся из кратера, в золотисто-оранжевый цвет, и казалось, что высоко в небе поднимаются языки какого-то удивительного, волшебного костра.

Камчатка вместе с Японскими, Курильскими, Командорскими, Алеутскими островами входит в Тихоокеанское, или «огненное», кольцо. На полуострове сегодня насчитывают 270 вулканов, 29 из них — действующие. Камчатка — один из самых вулканических угол-

ков земли: несмотря на крошечную территорию, на ней сосредоточено более 10% всех действующих вулканов мира!

Самый высокий вулкан Евразии — Ключевская сопка — 4 750 метров над уровнем моря. Знаменитый Везувий (высотой 1 186 метров) в сравнении с ним — просто карлик. У подножия Ключевской сопки расположены Камчатская вулканическая станция и музей.

Благодаря вулканам на Камчатке образовались термальные источники. Их сейчас известно около сотни: это и мощные фонтаны, и еле заметные ручейки. Самый оригинальный вид геотермальных источников — гейзеры. Это источники, периодически выбрасывающие фонтаны горячей воды и пара на высоту 20—40 метров и выше. Их можно увидеть лишь в нескольких местах на нашей планете, и самые знаменитые из них — в Исландии и на Камчатке. Знаменитая Долина гейзеров, берущая начало со склона вулкана Кихпиньч, — настоящее чудо Камчатки.

На базе Паужетских источников построена первая в стране геотермальная электростанция. Подземное тепло идет на обогрев теплиц.

Растительность Камчатки удивительна и необычна. Это единственное место в России, где травы вырастают до 2—2,5, а то и до 4 метров. Такой высоты достигают медвежий корень, борщевик, реброплодник камчатский и другие травы.



Долина гейзеров. Камчатка



Остров Шикотан



Остров Кунашир — самый южный из Курильских островов

КУРИЛЬСКИЕ ОСТРОВА

Когда первые путешественники высадились на этих островах, они увидели там множество потухших вулканов. Из их кратеров поднимались струйки дыма. С тех пор и называют острова Курильскими.

Коренные жители Курильских островов называли себя «куру», что означает «человек». На острове Шикотан живут айны. На их языке название острова означает «самое красивое место».

У каждого из Курильских островов есть свои достопримечательности: водопады, гейзеры, горячие источники, в которых даже зимой можно искупаться, действующие и потухшие вулканы.

Чайки на острове Итуруп



Многие острова представляют собой настоящее чудо природы: зимой на севере некоторых из них лежат снежные сугробы в 2—3 метра высотой, а на юге даже вода не замерзает. Сопки здесь поднимаются на несколько сот метров. Березы гигантские: их ствол одному человеку и не обхватить. Бамбук — тоже гигант. В южной части островов высятся целые бамбуковые рощи, где деревья достигают 3—4 метров. Птиц — видимо-невидимо...

Возле Курильских островов встречаются пятнадцать видов китов. Самый крупный из них — голубой кит. Он достигает 30 метров в длину, а касатки — не более 10 метров,

Голубой кит в океане





Калан, или морская выдра




Нападение касатки на морских котиков

хотя и весят 7—8 тонн. Это самые дерзкие морские хищники. Их боятся все обитатели океана, даже могучие киты. Вот касатка делает круг и бросается на сивуча. Вода вокруг него сразу темнеет от крови: рана очень глубока. После каждого стремительного нападения касатка вырывает ленту мяса, и вскоре с жертвой покончено.

На Курилах можно понаблюдать за каланом — морской выдрой, или камчатским бобром. Когда-то он составлял гордость и славу этого края России. Каланы очень доверчивы,

быстро привыкают к людям и даже едят из их рук. Специалисты считают, что их можно дрессировать, как дельфинов. Интересно рассматривать каланов, когда они отдыхают на скалах. Вот один из них приподнял голову и передними лапами, похожими на рыбы плавники, стал протирать глаза, словно после долгого сна, затем начал умываться, как человек. Когда они спят или находятся в воде, матери прижимают детенышей одной лапой к груди. Когда каланы слышат музыку, то начинают размеренно двигаться, словно танцуют.



Какой мех носил Евгений Онегин?

На международном рынке мех калана считается эталоном долговечности и красоты — темно-коричневый или почти черный, с серебристым оттенком, в два раза пышнее меха лисы. Зимняя одежда из меха калана — признак состоятельности, принадлежности к высшему слою общества. Помните у А.С. Пушкина: «Морозной пылью серебрится Его бобровый воротник»? Здесь речь идет о воротнике из камчатского калана, а вовсе не из известного бобра-грызуна.

Сегодня камчатский калан занесен в «Красную книгу» Российской Федерации как вид, находящийся под угрозой уничтожения.

Б. Щербаков. *Пушкин*

УССУРИЙСКАЯ ТАЙГА

Лесной массив, расположенный между Тихим океаном и реками Амуром и Уссурью, известен всему миру как Уссурийская тайга. Этот район в основном горный — хребты Сихотэ-Алиня величественно возвышаются над сопками. Их склоны и даже вершины поросли лесом из дуба и кедра. Здесь нет дорог, нет даже хорошо протоптанных тропинок. Нелегко приходится тому, кто засветло не успеет добраться до жилья. Расположившиеся в долинах села со всех сторон окружены лесами. Раньше все здешние поселения с тысячей и более жителей можно было пересчитать по пальцам. Они располагались вдоль морского побережья и реки Уссурья, а в тайге были разбросаны лишь охотничьи избушки и хижинки, в которых жили золотоискатели, собиратели женьшеня и каторжники, бежавшие с поселений. Это были люди разных национальностей: русские, украинцы, корейцы...

Настоящее сокровище уссурийской тайги — дикие животные. Здесь



Уссурийская тайга

обитают лисицы и волки, кабаны и косули, медведи и соболи. Водятся в этих местах и некоронованный царь тайги — амурский тигр, более крупный, чем его индийский собрат. Охота на уссурийских тигров запрещена. Разрешается отлавливать животных только для зоопарков и цирков. Опытные охотники «читают» по тигриным следам, как по книге: они могут определить район обитания, возраст и пол тигра.

Не всякая собака способна лаять и набрасываться на тигра. Только

Сибирский кедр



Женьшень



Амурский тигр





Сопки зимой

специально обученная охотничья лайка умеет и нападать, и увертываться от сильных лап и острых зубов тигра: тигриные челюсти перегрызают не только собачье, но и олень горло.

В летние дни в тайге полная тишина. Но, когда наступают осенние холодные ночи, тайга оживает. Ревут изюбры, тигр тоже ревет, подражая изюбру, чтобы подозвать добычу к себе, но рев хищника заканчивается коротким мурлыканием.

В тайге смешались северные и южные породы деревьев: кедр, черная береза, амурская пихта, ильм, тополь, сибирская ель, маньчжурская липа, даурская лиственница, ясень, монгольский дуб, пробковое дерево, маньчжурский орех...

Но Уссурийская тайга — это не только непроходимые леса. Часто они расступаются, чтобы дать место невысоким горам — сопкам. В тайге множество рек. Уже в их «таежных» названиях можно ощутить романтику далекого края: Уссури, Горная, Дальняя, Дорожная, Таежная, Черемуховая, Серебрянка, Журавлевка. Стоит только найти маленький ручеек и, если пройти вдоль него хотя бы день, обязательно выйдешь к речке, по которой можно уже плыть на лодке.

Но Уссурийская тайга — это не только непроходимые леса. Часто они расступаются, чтобы дать место невысоким горам — сопкам. В тайге множество рек. Уже в их «таежных» названиях можно ощутить романтику далекого края: Уссури, Горная, Дальняя, Дорожная, Таежная, Черемуховая, Серебрянка, Журавлевка. Стоит только найти маленький ручеек и, если пройти вдоль него хотя бы день, обязательно выйдешь к речке, по которой можно уже плыть на лодке.

В. Зорин. *Тигроловы*



Изюбр — марал




«ГЛАВНЫЙ СПЕЦИАЛИСТ» ПО ДАЛЬНЕМУ ВОСТОКУ

В центре Приморского края, в 300 километрах северо-восточнее Владивостока, раскинулся город Арсеньев. Здесь стоит гранитный памятник человеку, посвятившему всю свою жизнь исследованию Дальнего Востока, — Владимиру Клавдиевичу Арсеньеву (1872—1930). Рядом, на гранитной скале, выбит барельеф с портретом Дерсу Узала, уссурийского охотника, помощника Арсеньева.

Арсеньевка — таково название основного притока одной из самых главных рек Приморья — Уссури. Именем знаменитого путешественника-первооткрывателя названы дальневосточные села, таежные речки, горы... Благодаря экспедициям Арсеньева с географических карт исчезли многие белые пятна Уссурийского края.

Арсеньев был исследователем-универсалом: географом, картографом, этнографом, зоологом, ботаником, геологом, экологом, метеорологом. И еще — талантливым писателем. Многие впервые знакомятся с удивительным дальневосточным краем по книгам Арсеньева «По Уссурийской тайге», «Дерсу Узала». Трогательный образ лесного жителя, гольда Дерсу Узала, покорила Горького, написавшего из Сорренто: «Книгу Вашу я читал с великим наслаждением. Не говоря о ее научной ценности, я увлечен и очарован был ее изобразительной силой. Вам удалось соединить в себе Брэма и Фенимора Купера, — это, поверьте, не плохая похвала. Гольд написан Вами отлично, для меня он более живая фигура, чем "Следопыт", более "художественная". Искренне поздравляю Вас».

Арсеньев и Дерсу Узала в Приморском крае



Памятник Владимиру Клавдиевичу Арсеньеву

Желая похвалить наблюдательного и все подмечающего человека, мы сравниваем его с Дерсу. Имя охотника непременно вспоминают сегодня журналисты, когда пишут о Дальнем Востоке. А всемирно известный японский кинорежиссер Акира Куросава снял на киностудии «Мосфильм» картину об уссу-



рийском следопыте. Этот фильм на IX Московском международном кинофестивале получил высшую награду — золотой приз, а позже в США он завоевал «Оскара».


Еще служа в Петербурге, Арсеньев мечтает о Дальнем Востоке и стремится перевестись туда. Но командование дивизии против. Молодой офицер продолжает настаивать. Арсеньев все-таки добивается своего: его перевели в 1-й Владивостокский крепостной пехотный полк.

Уже много позже Арсеньев вспоминал: «Когда моя мечта сбылась и я выехал на Дальний Восток, сердце мое замирало от радости в груди».

В 1900 году он прибыл на место службы. Вот он, Владивосток!

В те времена Владивосток назывался не городом, а крепостью. Он только-только начинал отстраиваться. Улицы были не мощены, во время дождей превращались в непроходимые болота. Там, где сейчас раскинулись парки и площади, бродили в лесах стада оленей и косуль. Население крепости было малочисленным.

А. Тронь. *Основание города Владивостока*



Кадр из фильма «Дерсу Узала». Юрий Соломин в роли Арсеньева, Максим Музук в роли Дерсу Узала

С первых же дней службы на Дальнем Востоке Арсеньев был очарован природными чудесами этой земли. Такие растения, как мавзолейная сосна, на которой словно бы нарисованы какие-то таинственные иероглифы, лечебная коломикта, лимонник, или морские животные — громадные медузы, гигантские скаты — все восхищало молодого офицера.

Рядом, словно огромное живое существо, мерно дышал приливами и отливами великий Тихий океан.

В бухте Золотой Рог, близ крепости, покачивались на волнах корабли. Вода океана меняла цвет в зависимости от времени суток и погоды: она могла быть голубой, зеленой и даже желтой.

Сразу за стенами крепости начиналась тайга — где-то там рос женьшень, бродили тигры...

В крепость иногда приезжали лесные люди, одетые в причудливые одежды, украшенные вышивкой, для обмена даров тайги — подстре-



Максим Музук в роли Дерсу Узала



«Говорящий таймень»

ленной косули или оленя — на продукты, порох, патроны. Лесные люди называли себя удэгейцами, орочами, гольдами.

Поручик Арсеньев в свободное от службы время часто бродил по окрестностям Владивостока, взбирался на сопки, сидел на берегу океана и размышлял о неразрывной связи всего живого.

Позже Арсеньев поразится тому, как точно и просто, хотя и бесконечно наивно, выразит ту же мысль старый и мудрый человек, герой его знаменитой книги, лесной житель, гольд Дерсу Узала:

«Дерсу взял котелок и пошел за водой. Через минуту он возвратился, крайне недовольный.

— Что случилось? — спросил я гольда.

— Моя река ходи, хочу воду бери, рыба ругается.

— Как ругается? — изумились солдаты и покатались со смеху.

Наконец я узнал, в чем дело. В тот момент, когда он хотел зачерпнуть котелком воды, из реки выста-

вилась голова рыбы. Она смотрела на Дерсу и то открывала, то закрывала рот.

— Рыба тоже люди, — закончил Дерсу свой рассказ. — Его тоже могу говорить, только тихо. Наше его понимай нету».

Множество самых разных мыслей вызывает образ Дерсу: о человеческой доброте, о месте человека на земле. Удивительное многообразие окружающего мира, невероятное обилие видов живой природы — чем оно вызвано? Не обеднеет ли это царство природы и сам человек, ес-

Таежная река





Река Усури в пасмурный день



Мемориал героям Русско-японской войны 1904–1905 годов во Владивостоке

ли он в чем-то нарушит взаимосвязь между ними?

Этот неграмотный человек, наивно верящий в то, что и огонь, и вода, и камень — живые существа («его тоже все равно люди»), сохранил в себе качества, каких не было у многих его современников, несравненно дальше продвинувшихся вперед по «ступеням цивилизации». Проходя, например, мимо пустой охотничьей хижины, Дерсу

всегда заботился о том, чтобы в ней были спички, соль, рис. «Какой другой люди ходи. Сухие дрова найди, спички найди — пропади нету».

В те времена, когда путешественник уходил в тайгу без ради и всякая связь с внешним миром прерывалась порой на долгие месяцы, необходимо было предусмотреть каждую мелочь и в то же время взять минимум вещей. Поэтому Арсеньев всегда брал с собой в экспеди-

цию... только половинку бинокля. Но зато никогда не забывал взять в тайгу флаконы с луковым соком, шиповник, коломикту, сушеную черемшу, чтобы не заболеть цингой.

В 1904 году разразилась Русско-японская война и на время оторвала Арсеньева от исследований Уссурийского



Н. Самокиш
На сопке после штурма



Амурский леопард



Красный волк

края, и она же — вот парадокс! — стала причиной того, что следующие его экспедиции становятся неизмеримо масштабнее, охватывают гораздо большие участки тайги.

Россия потерпела поражение в этой войне, и это заставило царское правительство больше внимания уделить Дальнему Востоку.

Власти Приамурского края решили тщательно обследовать совершенно неизвестные до этого области Сихотэ-Алиня. Арсеньеву выделили несколько сибирских стрелков и уссурийских казаков, и в 1906 году

началась его работа по изучению Сихотэ-Алиня.

Сихотэ-Алинь — это горная страна, вытянутая вдоль берега Японского моря на 1 200 километров и шириной примерно 200—250 километров. С западных склонов Сихотэ-Алиня берут свое начало такие реки бассейна Амура, как Уссури, Большая Уссурка, Бикин, Хор. С восточных — горные реки: Самарга, Тупнин, Коппи... Подробные карты этого района существуют не так давно. И для составления их очень многое сделал В.К. Арсеньев.

Росомаха



Белогрудый, или гималайский, медведь



Материалы, собранные в экспедициях Арсеньевым, позволили наметить районы обитания целого ряда дальневосточных животных: горала, красного волка, лося, пятнистого оленя, белогрудого медведя, уссурийского тигра. Причем исследователь связывает зоны обитания зверей с распространением различных растений: «Где кедр, там и белка, там и кедровка, где белка, там и соболь, где кабарга, там и россомаха, где кедр и дуб, там кабан и изюбр, а где кабан, там и тигр».



Шаманская маска
удэгейцев

В 1910 году Владимира Клавдиевича Арсеньева пригласили в Москву и Петербург прочитать лекции о своих экспедициях. Для этого он сам составил красивую разноцветную карту. Как полагается, на ней были обозначены горные хребты и перевалы, большие и малые реки, озера, важнейшие города и селения Приморья. Кар-

ту украшали искусно нарисованные фигурки людей, одетых в необычные для глаз петербуржца или москвича одежды, — орочей, гольдов, удэгейцев.

«Колыбель» орочей — это река Хади, а удэгейцы, основные жители Приморья, селились на восточных и западных склонах хребтов Сихотэ-Алиня. В верховьях реки Урми и вдоль реки Олго жили гольды — так в те времена называли нанайцев.

А вот как описывает Арсеньев жилище орочей: «Когда вы подходите



Жерди для вяления рыбы

к юрте, вам прежде всего бросаются в глаза целые леса жердей, палок, на которых сушится рыба. Тут же, на берегу, лежат вытащенные из воды и опрокинутые вверх дном лодки. На стеллажах повешены сети для просушки. Завидя незнакомого человека, десятка два собак поднимают неистовый лай.

Недалеко от жилой юрты высится свайная постройка. Это амбар, куда складывается сухая рыба, мясо и все ценное имущество ороча. Все юрты сделаны из корья или бересты. Зимние юрты делаются из горбылей.

Юрты удэге много меньше размерами и представляют собой двускатную крышу, поставленную непосредственно на землю. Чтобы корье



А. Докучаев. Жилище гиялков



Юрта из древесной коры



Хранилище для сушеной рыбы

не коробилось от сухости и жары и чтобы его не сорвало ветром, его снаружи прижимают тяжелыми жердями. У удэге зимних деревянных домов нет вовсе. Входы в юрту сделаны с обеих сторон и завешаны или полотнищем палатки, или куском коры или бересты. Вверху крыши оставлено отверстие для выхода дыма.

Как только вы войдете в дверь, вы непременно должны согнуться и пролезть или вправо, или влево, иначе вы прямо попадете в огонь. Костер расположен посредине жилища. Стоять в юрте нельзя: надо или лежать, или сидеть. По обе стороны вдоль огня положены берестяные подстилки, устланные зверовыми

шкурами. В головах лежат коробки, сундучки с различным имуществом. Тут же где-нибудь за корье заткнуты шаманский бубен, ружье, сошки, копье, самострелы и прочие охотничьи принадлежности. Женщины и дети помещаются около дверей с одной стороны, мужчины — в другой стороне юрты».

В представлении этих лесных людей все в природе — живое. Даже сама земля — огромное живое существо: на северо-востоке лежит его голова, а на юго-западе ноги. Утесы и скалы — это люди, которые жили когда-то, а потом окаменели. Быстро бегущая река — тоже живая сила. Животные — такие же люди, как и сами орочи и удэге, только в другом обличи. Но среди всех животных были особые, которые почитались богами. Главные — тигр и медведь, они считались отдаленными сородичами.

Все эти люди описаны Арсеньевым с большой симпатией. Исследователь подчеркивает их безукоризненную честность, неумение лгать, готовность всегда бескорыстно помочь другому человеку, поделиться последним.



А. Докучаев. Праздник медведя у айнов

Легенда о происхождении женьшеня

(записана В.К. Арсеньевым)

В восточной части Маньчжурии, в горах Нанган-Шаня, жили два знаменитых рода — Си-лянь и Лян-серл, вечно враждовавших между собой. Представителем рода Си-лянь был знаменитый воин Женьшень. Он защищал слабых, угнетенных, отличался удивительной храбростью, был справедлив и великодушен. Он унаследовал от своих предков все их душевные богатства. Сон-ши-хо из рода Лян-серл был редкой красоты мужчиной, смелый и энергичный. Он сделался хунхузом (разбойником) и совершал нападения на соседей. Женьшень давно собирался усмирить Сон-ши-хо, но жизненные пути их нигде не пересекались. Но вот Сон-ши-хо задумал сам напасть на Женьшени. Судьба помогла последнему. Сон-ши-хо был взят в плен, закован в цепи и посажен в глубокую яму. Долго томился Сон-ши-хо в заточении и, вероятно, погиб бы, если бы ему на помощь не пришла красавица Ляо, сестра Женьшени. Ляо влюбилась в разбойника, освободила его из ямы и убежала с ним из дома брата. Как только Женьшень узнал об этом, он бросился за Сон-ши-хо в погоню и скоро догнал его в диком ущелье Сяо-ли-фа-ня. Услышав за собою погоню, Ляо спряталась в кусты, а Сон-ши-хо приготовился к единоборству. Начался страшный бой. Силен был Сон-ши-хо, но искусен и ловок был Женьшень. Он нанес Сон-ши-хо смертельный удар в грудь. В это время Ляо вскрикнула от испуга. Женьшень обернулся, и это погубило его. Сон-ши-хо вонзил свой острый меч Женьшеню глубоко в горло, и оба они пали мертвыми. Долго оплакивала красавица Ляо своего возлюбленного и своего брата. Плакала она до тех пор, пока



«Корень жизни»

Целебная настойка
из корня женьшеня



не завяла ее красота и пока она не засохла так же, как засыхает растение. А на том месте, где падали ее горячие слезы, вдруг выросло удивительное растение женьшень, источник жизни.

«Корень жизни», как еще называют женьшень, возвращает силы, здоровье, бодрость. Это удивительное целебное растение казалось раньше таким таинственным, полным чудодейственной, волшебной силы. Секрет же этой волшебной силы — в содержащихся в растении веществах, способствующих усилению кровообращения, снижению кровяного давления, расширению кровеносных сосудов.

Наиболее ценный женьшень добывался прежде в горах Хехцира, в долине реки Ваку и в некоторых других местах Уссурийского края. В настоящее время женьшень на Дальнем Востоке широко разводят искусственным путем. Под Анучином, например, есть специальный женьшеневый совхоз.



Так растет женьшень

АМУР-БАТЮШКА

Первым исследователем низовий Амура, впадающего в Тихий океан, стал казачий старшина Василий Поярков. В 1643 году якутский воевода послал его на разведку восточных земель. Наступала суровая сибирская зима. Когда снег плотно покрыл землю, отряд Пояркова двинулся на восток на нартах и лыжах.

На берегах реки Зеи жили племена дауров, которые дружелюбно встретили русских, рассказали им о тех местах, что лежали еще дальше к востоку. По имени обитавшего здесь народа землю и назвали Даурией. Струги землепроходцев поплыли вниз по Зее. По берегам тянулись пологие холмы, покрытые густым лесом. А вскоре воды Зеи вынесли струги в какую-то еще более полноводную и могучую реку.

Это и был Амур. Василий Поярков потребовал серебряный кубок, зачерпнул воды и пил ее «жадно и долго». А потом воскликнул: «Да будет Амур нашей русской рекой, как старая Волга-матушка!»

Русские на Амуре «не боем, а ласкою» привлекали на свою сторону немногочисленные местные племена.

Амур на закате



А. Докучаев. Жители Амурского края

Казачи не только собирали ясак, но, соскучившись по земле, хозяйству, обживались по-домашнему, сеяли хлеб, охотились — устраивались на новой земле всерьез и надолго. Но в 1652 году маньчжуры отправили на Амур многотысячное войско.


Казачи не только отбили нападение, но и сделали отчаянную вылазку, заставив маньчжуров уйти.

Наступило долгое затишье. Казалось, что и маньчжурские правители, и русские воеводы забыли о великой разграничительной реке. Только вольные казаки селились на ее зеленых берегах. Уход крестьян в Даурию принял такие рамеры, что грозил обезлюдить многие районы Сибири.

В 1665 году в этот «край российских владений», убив воеводу, бежал с группой казаков приказчик Усть-Кутского солеваренного завода Никифор Черниговский. Он обосновался в Албазине и ор-



*Божия Мать Албазинская «Слово плоть бысть».
Икона известна в Албазине с 1666 года*



На реке Зее

ганизовал вольную республику. Казаки сеяли хлеб, промыслили зверя, налаживали мирные отношения с местным населением. Собрав ясак, Черниговский отправил его царю вместе с челобитной. Царь разгневался, приказал казнить отыскавшегося наконец «воеводоубийцу» и строго наказать его соучастников.

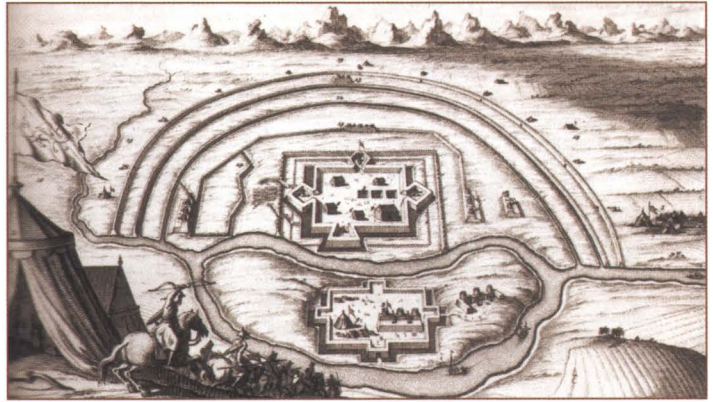

В то время царские указы шли годами. Пока шел этот строгий указ на далекий Амур, царь понял, что Никифора надо не казнить, а награждать, ведь Амур-река важнее воеводиной головы. Царь издал новый указ: «...В день святого ангела великого государя всея Руси повелеваем сжечь грамотку нашу о казни вора и грабежника Никифора Черни-

говского со товарищами. Воров тех милуем, и надобно их сыскать и отныне ворами не злословить, осыпать почетом и наградами. Никифора же ставим приказчиком Албазина, а рать его именуем русским воинством царским и шлем жалованье две тысячи серебром. И пусть Никифор Черниговский с казаками те рубежи на Амуре-реке сторожит и на тех рубежах стоит насмерть...»

Тем временем казаки построили настоящую крепость, обнесли Албазинский острог стенами с тремя башнями, окружили его широким и глубоким рвом. За рвом в два яруса вкопали в землю надолбы



*Маньчжурский гвардеец
Фото конца XIX века*



Албазинский острог. Мемориальная часовня над могилой 57 героических защитников острога, погибших при осаде Албазина маньчжурами в 1686–1687 годах (слева). Штурм Албазина. Европейская гравюра XVIII века (справа)

и в шесть рядов вбили колья — так называемый «чеснок». Они готовились «стоять насмерть», «оборонять рубежи».

Так в России было учреждено новое Албазинское воеводство со своим гербом и печатью. В него вошли все земли по Амуру вплоть до океана. Под Албазином множились деревни крестьян-земледельцев, на притоках Амура возникали зимовья.

Но в 1685 году к Албазину подошло огромное маньчжурское войско. Началась осада. Шли месяцы, зима сменяла лето, лето — зиму, но Албазин все стоял. Потеряв половину своего войска, маньчжуры сменили осаду на блокаду. Защитников Албазина к тому времени оставалось в живых только шестьдесят человек. Люди голодали, болели цингой, но не сдавались. Тогда маньчжуры пошли на хитрость: отступили от крепости на шесть верст и предложили

продовольствие и лекарей. Просили только сообщить, сколько в крепости больных казаков.

Возглавлявший оборону полковник Афанасий Бейтон от-



Пушка маньчжуров. 1789 г.

ветил, что защитники ни в чем не нуждаются. И, собрав остатки зерна, послал маньчжурскому военачальнику «пирог весом в пуд».


И тогда маньчжуры ушли совсем.

Жители берегов Амура





Амурский бархат, или пробковое дерево




Манчжурский орех

Природный рубеж

Албазино — природный рубеж: выше по Амуру леса похожи на хвойную тайгу Сибири, ниже — разнообразие пород: помимо хвойных — граб, ясень, дуб, орех, бархат, дикая яблоня, лианы дикого винограда.


«Верхний Амур — это не река, это черт-те что!» — частенько сокрушаются лоцманы и капитаны, ведущие по Амуру речные суда. Могучая река извивается, словно маленькая речушка на ровной луговине. И, когда такой великан кидается из стороны в сторону, горы качаются. Они вздымаются над водой крутолобыми утесами, монолитными стенами. Сжатый ими Амур несется с бешеной скоростью, сердито гудит, круто сворачивает то в одну, то в другую сторону, крутит кривун за кривуном.

Каково происхождение слова «Амур»? Возможно, оно пошло от тунгусского «амор», что в переводе означает «добрый мир». Другая версия — название происходит от имени маленькой реки Емур, впадающей в Амур с правой стороны. И, наконец, в словаре одного из местных племен — гиляков — есть слово «Гамур», что означает «Большая вода». Скорее всего, наиболее справедлива третья из версий.




Амурская рябина

Амурские столбы




Скалистые берега Верхнего Амура





В. Васнецов. *Савка-охотник*



Крест над рекой

Зеленый красный крест

В стародавние времена заблудился в тайге охотник. Много дней он ничего не ел. И настал день, когда он понял, что конец близок. Решил взобраться на очередную гору, которая как раз высилась перед ним, и там отдать Богу душу. Путник был верующим человеком и думал, что на вершине будет все-таки ближе к небу. Залез, растеряв на склонах последние силы, и... увидел внизу Амур, а на берегу — израненного козла. Быстро скатился скиталец с горы. А когда наелся да отдохнул, понял, что спасся чудом. И решил в честь своего чудесного спасения соорудить на горе крест.

Потом кто-то додумался покрасить крест, чтоб издали было видно, поскольку под утесом — опасный пережат. Так это место и попало на карты под названием «Пережат Зеленый крест».

Еще через много лет случилось другое «чудо»: крест на утесе стал ярко-красным. Начали выяснять причину такого превращения. Оказалось, что во всем виноват один капитан, вынужденный в непогоду отстаиваться под утесом. Залез он на гору, чтобы поглядеть на крест, и увидел, что краска на нем облезла, если не подкрасить, то крест сгниет. Капитан решил покрасить крест. А на судне, кроме сурика, другой краски не оказалось...



*На крутом берегу
Амура*

ХАБАРОВ И ХАБАРОВСК

В 1649 году очередное путешествие русских к Амуру возглавил Ерофей Павлович Хабаров, грамотный, предприимчивый человек. Говорили, что он был щедр на кулак и палку, ни перед кем не унижался, не ломал шапки. Из-за своего непримиримого характера он поссорился с якутским воеводой и потерял все, что нажил до этого. Сидя в тюрьме, куда его упрятал воевода, Хабаров задумал свой знаменитый поход на Амур. И снаряжал потом за свой счет, набрав денег в долг.

В одном из своих донесений Хабаров писал: «И в той великой реке Амуре всякой рыбы много против Волги. А леса по той великой реке Амуре темные, большие, соболя и всякого зверя много. А в земле золото и серебро виднеется».

Хабаров составил «Чертеж реке Амуру» и основал одно из первых

русских поселений на Амуре, сейчас это город Хабаровск.

Раньше Хабаровск называли «Три горы, две дыры». Горы остались, по ним теперь проходят лучшие улицы, а «две дыры» — глубокие овраги, прорытые речушками Плюсинкой и Чердынкой, — превращены в цветущие бульвары.

Еще Хабаровск называют городом удачи. «Есть слово русское — хабар. У русских воинов сначала оно удачу означало...» — написал дальневосточный поэт Петр Комаров.

Под Хабаровском растет черная береза. Рядом с известной белоствольной она выглядит золушкой, хотя и не уступает ей по толщине и высоте. Черная кора, черная береста и черная в разрубе древесина. Говорят, берез на земле более ста видов, а черная и белая словно бы открывают и замыкают парад этой легендарной русской красавицы — символа России.



*Памятник первопроходцу
Ерофею Хабарову
в Хабаровске*


Хабаровск. Площадь Ленина



Черная береза



Чудеса Хабаровского края



Фрегат
великолепный

В Амуре водится гигантская рыба калу-га. Встречается в местных реках ракушка с романтическим названием — крыловидная маргаритана. Она живет двести лет, и в ней находят жемчуг.

Есть под Хабаровском леса, где грибов больше, чем деревьев. Так что заядлому грибнику лучше туда не ходить: запестрит в глазах, закружится голова... Многие уверены, что именно здесь поймали редчайшую на земле гигантскую бабочку — оливковую пенелопу. И будто видели над Амуром большую черную птицу с красивым изломом крыльев, гостя тропических морей — фрегата. Про него натуралисты

говорят, что он очень похож на первого представителя пернатых на земле — птеродактиля.

В августе 2002 года можно было наблюдать, как причудливые яркие птицы разукрасили хабаровское небо. Они летели туда, куда дул ветер, ведь птицы были... бумажные. Дело в том, что в Хабаровске проходил первый на Дальнем Востоке международный парад воздушных змеев «Уссурийский дракон». Теперь фестиваль стал хорошей традицией. Участниками этого красочного праздника ежегодно становятся гости из Японии, Китая и Южной Кореи.



Воздушный змей Дракон



Пресноводная жемчужница

Дальний Восток — далекая и загадочная земля, где рождается солнце, край щедрый и удивительный, романтический и суровый.

Где еще можно встретить столько чудес и на воде, и на суше? Наверное, поэтому освоение и изучение этой «terra incognita» (неизведанной земли) стало делом жизни многих замечательных, отважных людей, оставивших свои прославленные имена на карте. Ни один другой регион России не притягивал к себе так много путешественни-



Разговор

ков, мореплавателей, ученых, искателей приключений и просто романтиков.

Дальний Восток населяют древние самобытные народности. Край настолько богат разнообразными природными ресурсами, что при разумном и бережном их использовании человечеству должно хватить еще на много веков. Но тем большая ответственность ложится на человека — сохранить и приумножить это богатство России.



В. Бойко
Старый удэгеец
в меховой шапке

СОДЕРЖАНИЕ

ДАЛЬНИЙ ВОСТОК	3	<i>Чехов на Сахалине</i>	22
ПЕРВОПРОХОДЦЫ	4	ЦУНАМИ	23
СТОЛЕТНЯЯ «СКАСКА»		КАМЧАТКА	26
ОБ АМЕРИКЕ И АЗИИ	6	КУРИЛЬСКИЕ ОСТРОВА	29
В ГОСТЯХ У ЧУКЧЕЙ	9	<i>Какой мех носил Евгений Онегин?</i>	30
<i>Квашеная капуста, сэр!</i>	13	УССУРИЙСКАЯ ТАЙГА	31
«Чукотский король»	13	«ГЛАВНЫЙ СПЕЦИАЛИСТ»	
<i>Незаменимое блюдо</i>	14	ПО ДАЛЬНЕМУ ВОСТОКУ	33
СТРАНА ЗОЛОТОГО ОЛЕНЯ	14	<i>Легенда о происхождении женьшеня</i>	40
«Мертвый город»	16	АМУР-БАТЮШКА	41
ОСТРОВ САХАЛИН	16	<i>Природный рубеж</i>	44
<i>Невельск</i>	19	<i>Зеленый красный крест</i>	45
<i>Остров Тюлений</i>	21	ХАБАРОВ И ХАБАРОВСК	46
<i>Памяти погибших рыбаков</i>	21	<i>Чудеса Хабаровского края</i>	47

Георгий Борисович Покровский

Дальний Восток. В краю уссурийского тигра

Для среднего школьного возраста

Дальний Восток — земля неизведанная и загадочная, мечта путешественников и романтиков, край, где восходит солнце и спят грозные вулканы, таежное царство уссурийского тигра и бурого медведя, страна золотого оленя, хранящего богатства земных недр.

Издательство «Белый город»

Генеральный директор К. Чеченев
Директор издательства А. Астахов
Коммерческий директор Ю. Сергей
Главный редактор Н. Астахова

Редактор Н. Старостина
Корректор О. Назимова
Компьютерная верстка: Т. Бруссель

ISBN 978-5-7793-1481-7

Лицензия ИД №04067 от 23 февраля 2001 г.

Издательство «Белый город»,
111399, Москва, ул. Металлургов, 56/2
Тел.: (495) 780-39-11, 780-39-12, 916-55-95,
688-75-36, (812) 766-33-93
Факс: (495) 916-55-95, (812) 766-58-06
Сайт издательства: www.belygorod.ru
E-mail: belygorod@belygorod.ru

По вопросам приобретения книг
по издательским ценам обращаться по адресам:
105264, Москва, ул. Верхняя Первомайская,
д. 49а, корп. 10, стр. 2
Тел.: (495) 780-39-11, 780-39-12
111399, Москва, ул. Металлургов, д. 56/2
Тел. (495) 916-55-95



Отпечатано в полном соответствии с качеством
предоставленного электронного оригинал-макета
в ОАО «Ярославский полиграфкомбинат»
150049, Ярославль, ул. Свободы, 97

Дата подписания в печать 11.04.2008
Гарнитура SchoolBook, печать офсет,
формат 84 x 108, 1/16
Тираж 5000 экз. Заказ № 0811460.

На обложке: В. Сибирский. *Камчатка. Вулкан Корякский*
На титуле: В. Ватагин. *Тигр амурский*

Электронный вариант книги:

Скан, обработка, формат: manjak1961

Серия «История России» — единственная серия книг для детей, наиболее полно раскрывающая перед юным читателем уникальный мир русской истории.


Интересный текст и хорошие иллюстрации сделали ее популярной.

Серия выпускается с 1998 года и насчитывает более 100 книг.

Тираж серии 2 500 000 экземпляров!

Для того чтобы легче было ориентироваться в книгах серии, мы условно разбили их на темы. Для читателя не составит труда собрать свою серию по интересующей его теме. Некоторые книги могут быть представлены в двух темах. Вышли в свет тематические сборники «Герои русской истории», «Русские победы», «Древняя Русь», «Русские цари». Готовятся к выпуску сборники по другим темам. Мы благодарим всех наших читателей за поддержку и желаем Вам приятного чтения.

Русские победы



Немало испытаний вынесли русские люди от чужеземных завоевателей. Летопись русской истории наполнена многими славными победами. Военная история России, ее героическое прошлое — тема сборника «Русские победы».




История XX века



Двадцатый век стал самым сложным в истории нашей страны. В чем смысл уроков, которые преподнес непредсказуемый век жителям России? Об этом размышляют все, кому небезразлично будущее великого государства.


Древняя Русь



История древних времен походит на легенду и этим привлекательна для юных читателей, постигающих деяния великих предков.



Цари и императоры



Может ли один человек изменить ход истории? Какова роль личности в развитии государства? Победы и поражения, взлеты и падения, случившиеся в истории России, авторы пытались проанализировать на примере жизни русских царей, стоявших во главе великой страны. Именно они принимали решения, влиявшие на судьбы многомиллионного народа.



Герои русской истории



Рассказать о великих людях, чьи свершения умножали славу нашего Отечества, едва ли можно в одной книге. В сборник «Герои русской истории» вошли только девять книг, вышедших в разное время в популярной серии «История России». Но и они дают представление о талантах наших знаменитых предков, чья жизнь может служить примером для юного поколения.




Записки путешественника



Эта серия позволит читателям совершить увлекательное путешествие по нашей необъятной стране.

Москвоведение



Москва – особенный город. Сама История прошла по улицам древней столицы, оставив на них свои следы. Наши книги позволят читателю лучше узнать великий город, а значит понять его и полюбить.

Православная культура



Религия определяет жизнь человека, сказывается на языке народа, проявляется в искусстве. Русскую культуру, которой мы по праву гордимся, питала православная вера. Духовные подвиги великих святых вдохновляли русских людей на подвиги во славу Отечества.

Русский быт



Наши далекие предки сохранили основы народной культуры, ее одухотворенность, которая и теперь проявляется во всех сферах жизни.

Русская словесность





Изобразительное искусство



Эта серия еще ждет своего продолжения. Но и по представленным книгам становится понятно, что талант великих русских художников вырос из народной культуры. Она вобрала в себя события истории, чаяния людей о спокойной, наполненной трудом жизни, их неисчерпаемый творческий потенциал.

Серия «История России» — единственная серия книг для детей, наиболее полно раскрывающая перед юным читателем уникальный мир русской истории. Интересный текст и хорошие иллюстрации сделали ее популярной. Серия выпускается с 1998 года и насчитывает более 100 книг. Тираж серии 2 500 000 экземпляров!

Книги, вышедшие в 2007 году



Готовятся к выпуску

Герои 1812 года

Русский театр

Прогулки по Москве

Сибирь

Екатерининский орел. Г.А. Потемкин

ISBN 978-5-7793-1481-7



9 785779 314817



ДАЛЬНИЙ ВОСТОК © В КРАЮ УССУРИЙСКОГО ТИГРА © ИСТОРИЯ РОССИИ

ИСТОРИЯ РОССИИ

ДАЛЬНИЙ ВОСТОК

*В краю
уссурийского
тигра*

БЕЛЫЙ ГОРОД

